


Kvicksund

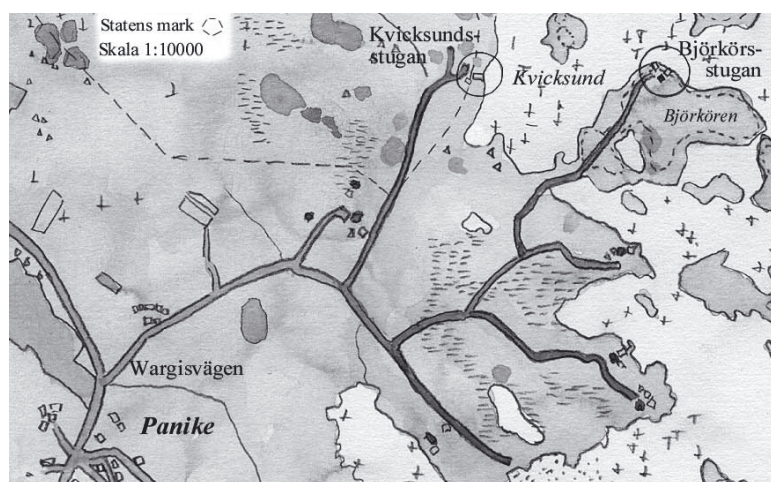
Stugorna på Vargis och Björkören

Läge

I Panike i Replot, cirka 60 km från Vasa. Bilväg ända fram. Beläget invid en småbåts- och kanotfarled.




Båthuset vid Kvicksund



Beskrivning av området

Platsen har en färgstark historia som etappplats för jägarna och som stödjepunkt för smugglare under förbudslagstiden. På Björkörssidan finns ett upprustat boningshus och en renoverad båthus-bastubyggnad. På andra sidan viken vid Kvicksund finns endast ett båthus kvar. Platsen lämpar sig bra som bas för kanotutflykter. I närheten börjar Björköby-Panike 12 km långa vandringsled. För att komma till leden måste man ta sig över sunden med båt.



*Båthus-bastubyggnaden och boningshuset
på Björkören.*




Service vid Vargisstugan

Övernattning:

- logi för max 10 personer (på trälarvar utan madrass)
- värmekamin

Övrigt:

- eldplats ute
- utedass och vedlider
- möjlighet till tältning
- dricksvatten bör medtas



Service vid Björkörenstugan

Övernattning:

- logi för cirka 8 personer (madrasser finns)

Utrymme för måltider:

- plats för cirka 10 personer
- matbestick
- el och elspis
- dricksvatten bör medtas

Bastu:

- för 5 personer



Stugorna hyrs i första hand ut åt guidegrupper.

Utedasset på Vargis.

Kontaktuppgifter



**METSÄHALLITUS
FORSTSTYRELSEN**

Terranova • Museigatan 3, 65100 Vasa
Tfn 0205 64 5281
terranova@metsa.fi
www.utinaturen.fi/kvarnen

